

展望広場からの眺め／天候に恵まれた日には、ランドマークタワーやスカイツリーが望めます。

## 公園と周辺マップ

クヌギやコナラなどの雑木林の中を歩くと、色々な鳥や山野草を観察できます。

天気がよく空気の澄んだ日には、山頂からは大山の勇姿が眺められ、展望広場からは東京・横浜方面の大パノラマが広がって見えます。

また、公園の近くの「関東ふれあいの道」を歩いて、周辺の田園風景を楽しみながら史跡めぐりをするのもおすすめです。




パークセンター



西口広場



塔の山 山頂から見た大山

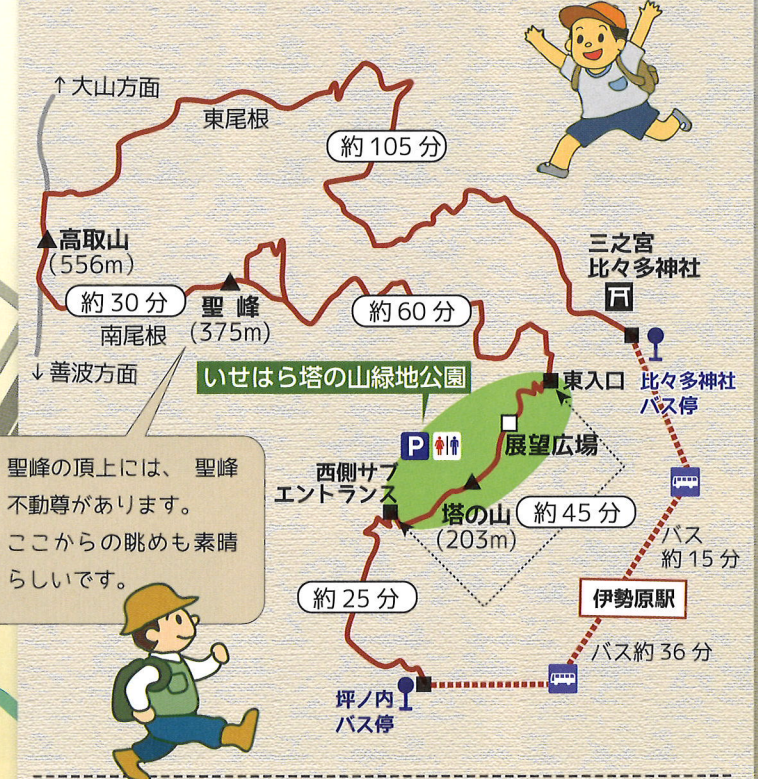


展望広場のデッキでひと休みできます。

**太田道灌・日向薬師の道**  
 丹沢大山の山並みを望む田園地帯の中で、太田道灌のお墓や奈良時代開創の日向薬師など、歴史と文化にふれるコースです。  
 起点：「坪ノ内」バス停  
 終点：「日向薬師」バス停  
 所要時間：約2時間30分

## おすすめハイキングコース

塔の山を拠点に歩いてみよう！



聖峰の頂上には、聖峰不動尊があります。ここからの眺めも素晴らしいです。



☆ご注意：実際に歩く際は、詳細地図や道標でご確認ください。また、所要時間はおおよその目安です。

## 公園のルールを守りましょう

- ゴミはもちかえりましょう
- 野生動物にエサをあげないで
- たき火やキャンプは禁止です
- 自転車・バイクの進入はできません
- 植物は大切に
- 犬はリードでつなぎ、フンはもちかえりましょう

☆本公園は、市民緑地制度を活用し、緑地部分について土地所有者のご協力を頂き、開園しています。



# 公園の四季

野草を始め、四季折々の自然が楽しめます。



シュンラン (3月)



ホタルカズラ (4月)



キンラン (4月)



ヤマツツジ (5月)



ガマズミ (5月)



ヤマユリ (6-7月)



オコトラノオ (6月)



タマゴダケ (6-9月)




ヤブミョウガ (7月)



クサギ (8月)



ヤクシンノウ (10月)



ムラサキシキブ (11月)



ウメ (1-2月)



ウグイスカグラ (2月)

## 公園ガイド



● **パークセンター**   
開館時間 / 8:30~17:00  
主な施設 / 多目的スペース トイレ



パークセンターでは  
手作りおもちゃで遊べます

● **駐車場**   
利用時間 / 8:30~17:00  
収容台数 / 普通車 35台 車椅子対応 2台  
(中型・大型は2台駐車可能、要申し込み)  
利用料金 / 無料  
年末年始 / パークセンター及び駐車場は利用できません

## 交通アクセス



● **電車・バス**   
**小田急伊勢原駅から**  
・栗原行き (伊16系統) バス「東京農大伊勢原農場前」または「栗原」下車徒歩約15分 (バス停以外で自由乗降も可能です)  
・善波行き (伊58系統)、又は鶴巻温泉行き (伊59系統) バス「坪ノ内」下車徒歩約25分  
**小田急鶴巻温泉駅から**  
・伊勢原駅北口行き (伊59系統) バス「坪ノ内」下車徒歩約25分

● **車**   
・新東名高速道路「伊勢原大山I.C」から県道603号、県道612号経由  
・小田原厚木道路「平塚I.C」から県道63号、国道246号経由  
・東名高速道路「厚木I.C」から国道246号経由



## お問い合わせ



● **県立いせはら塔の山緑地公園パークセンター**  
〒259-1103 神奈川県伊勢原市三ノ宮 1804-1  
TEL・FAX 0463-95-5551  
URL <http://www.kanagawa-park.or.jp/isehara/>

## 神奈川県平塚土木事務所

〒254-0073 神奈川県平塚市西八幡 1-3-1 TEL 0463-22-2711 (代表)  
URL <https://www.pref.kanagawa.jp/docs/rt3/cnt/f645/>

2022年7月発行 (増)

# 県立 Isehara Tonoyamaryokuchi Park いせはら塔の山緑地公園

